

TOP Stadt und Raum

↔ 44 km

🕒 6:00 h

▲ 390 m

▼ 344 m

Schwierigkeit

leicht



Kartengrundlagen: outdooractive Kartografie; Deutschland: ©GeoBasis-DE / BKG 2021, ©GeoBasis-DE / LDBV 2021, Österreich: ©1996-2021 here, All rights reserved, ©BBV 2020, ©Land Vorarlberg, Italien: ©1994-2021 here, All rights reserved, ©Autonome Provinz Bozen – Südtirol – Abteilung Natur, Landschaft und Raumentwicklung, ©Cartago S.R.L. Kartengrundlagen: outdooractive Kartografie; ©OpenStreetMap (www.openstreetmap.org)

↔ 44 km

🕒 6:00 h

🏔 390 m

🏔 344 m

Schwierigkeit leicht



Kartengrundlagen: outdooractive Kartografie; Deutschland: ©GeoBasis-DE / BKG 2021, ©GeoBasis-DE / LDBV 2021, Österreich: ©1996-2021 here, All rights reserved. ©BBEV 2020, ©Land Vorarlberg, Italien: ©1994-2021 here, All rights reserved. ©Autonome Provinz Bozen – Südtirol – Abteilung Natur, Landschaft und Raumentwicklung, © Cartago S.R.L. Kartengrundlagen: outdooractive Kartografie; ©OpenStreetMap (www.openstreetmap.org)

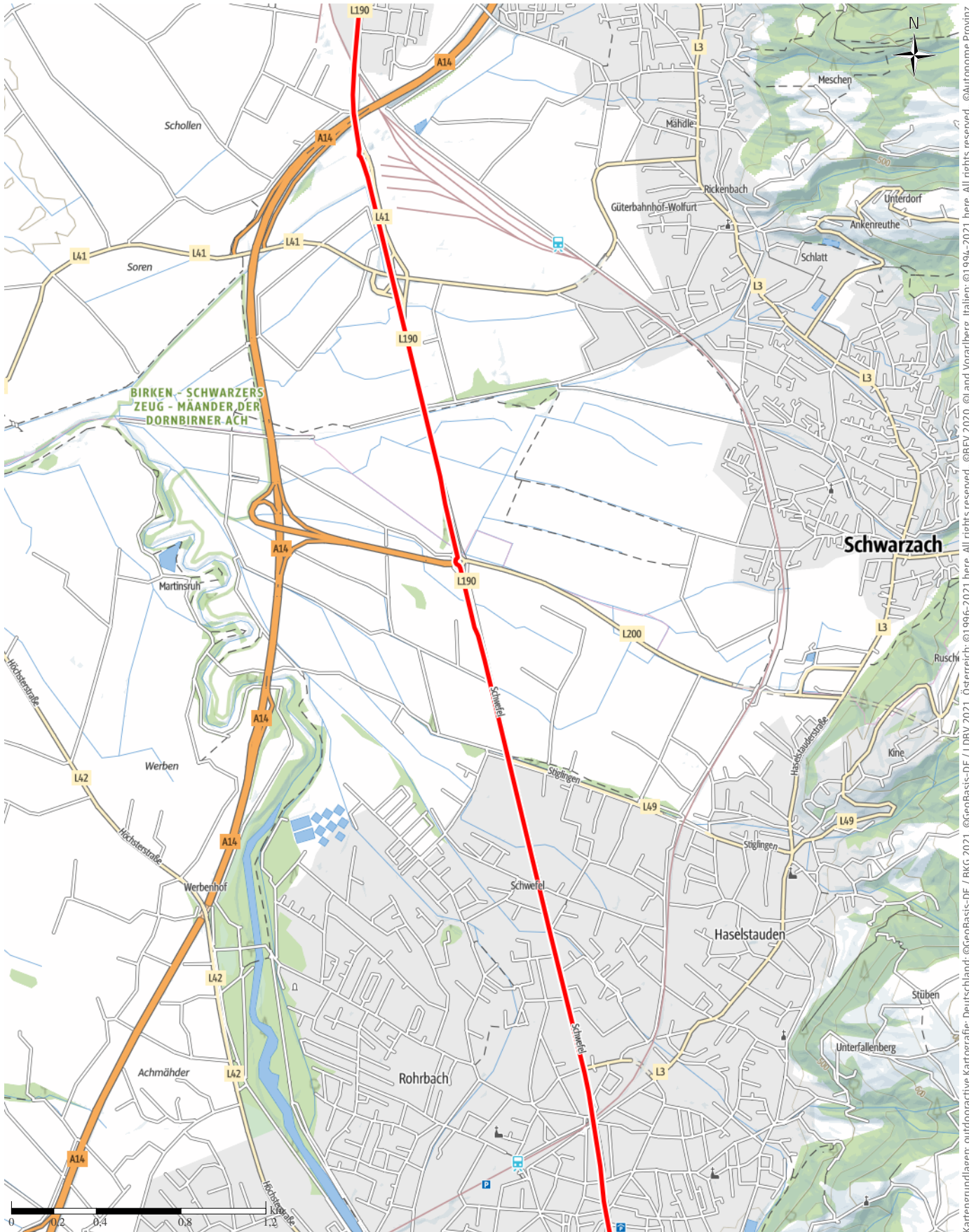
↔ 44 km

🕒 6:00 h

▲ 390 m

▼ 344 m

Schwierigkeit leicht



Kartengrundlagen: outdooractive Kartografie; Deutschland: ©GeoBasis-DE / LDBV 2021, Österreich: ©1996-2021 here, All rights reserved. ©BBEV 2020, ©Land Vorarlberg, Italien: ©1994-2021 here, All rights reserved. ©Autonome Provinz Bozen – Südtirol – Abteilung Natur, Landschaft und Raumentwicklung, ©Cartago S.R.L. Kartengrundlagen: outdooractive Kartografie; ©OpenStreetMap (www.openstreetmap.org)

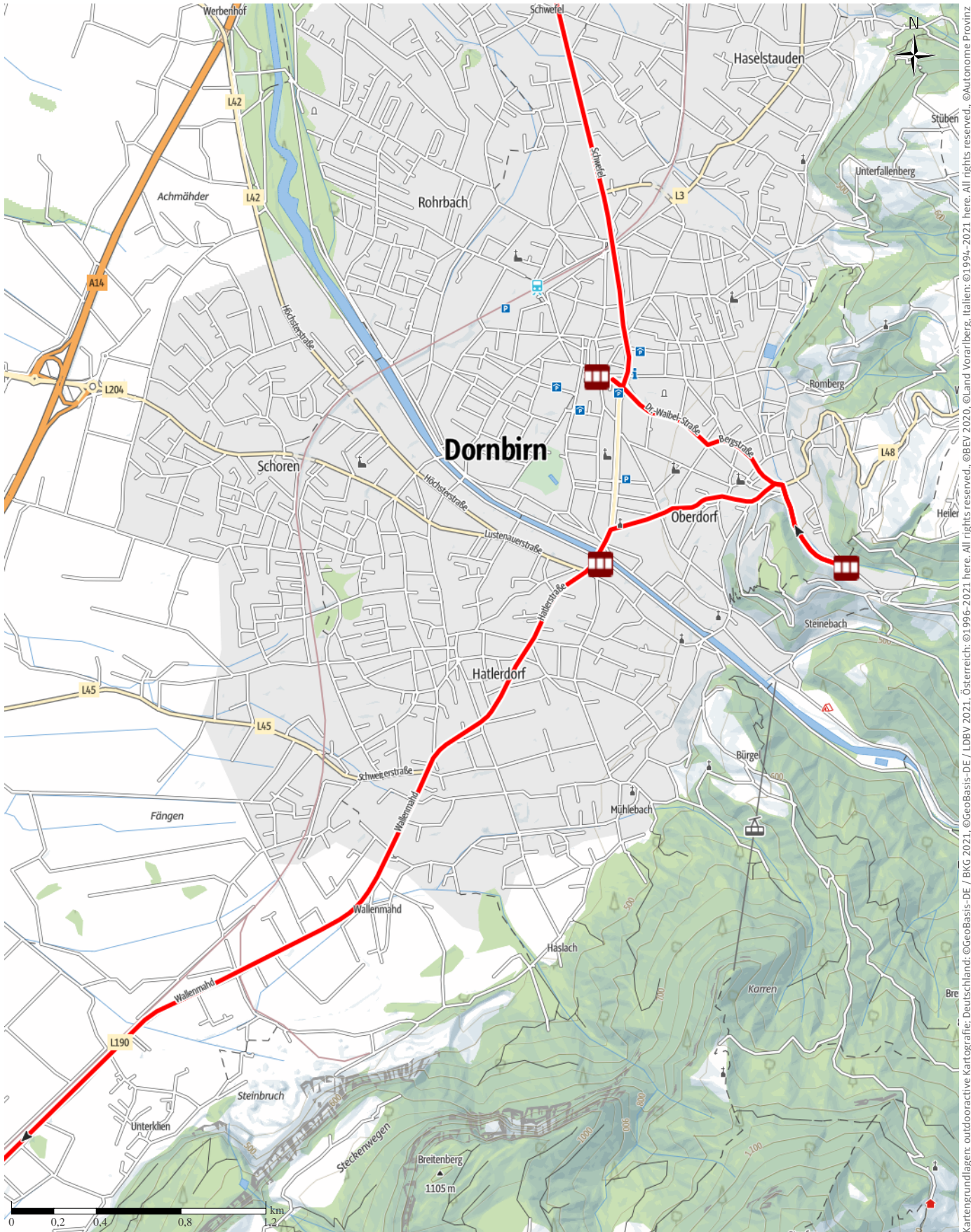
↔ 44 km

🕒 6:00 h

▲ 390 m

▲ 344 m

Schwierigkeit leicht



Kartengrundlagen: outdooractive Kartografie; Deutschland: ©GeoBasis-DE / LDBV 2021, Österreich: ©1996-2021 here, All rights reserved. ©BBV 2020, ©Land Vorarlberg, Italien: ©1994-2021 here, All rights reserved. ©Autonome Provinz Bozen – Südtirol – Abteilung Natur, Landschaft und Raumentwicklung, ©Cartago S.R.L. Kartengrundlagen: outdooractive Kartografie; ©OpenStreetMap (www.openstreetmap.org)

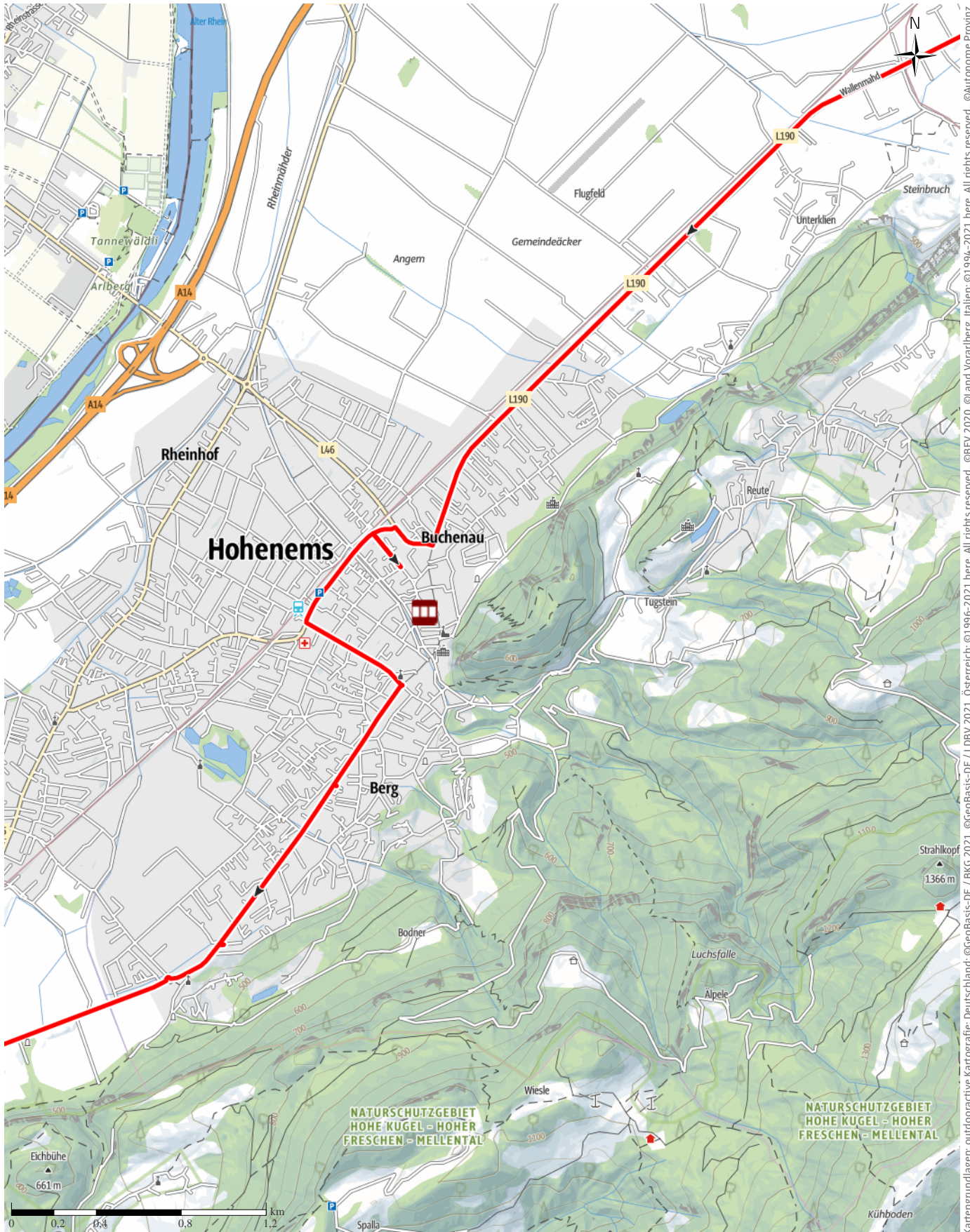
↔ 44 km

🕒 6:00 h

▲ 390 m

▼ 344 m

Schwierigkeit leicht



Kartengrundlagen: outdooractive Kartografie; Deutschland: ©GeoBasis-DE / BKG 2021, ©GeoBasis-DE / LDBV 2021, Österreich: ©1996-2021 here, All rights reserved. ©BBV 2020, ©Land Vorarlberg, Italien: ©1994-2021 here, All rights reserved. ©Autonome Provinz Bozen – Südtirol – Abteilung Natur, Landschaft und Raumentwicklung, ©Cartago S.R.L. Kartengrundlagen: outdooractive Kartografie; ©OpenStreetMap (www.openstreetmap.org)

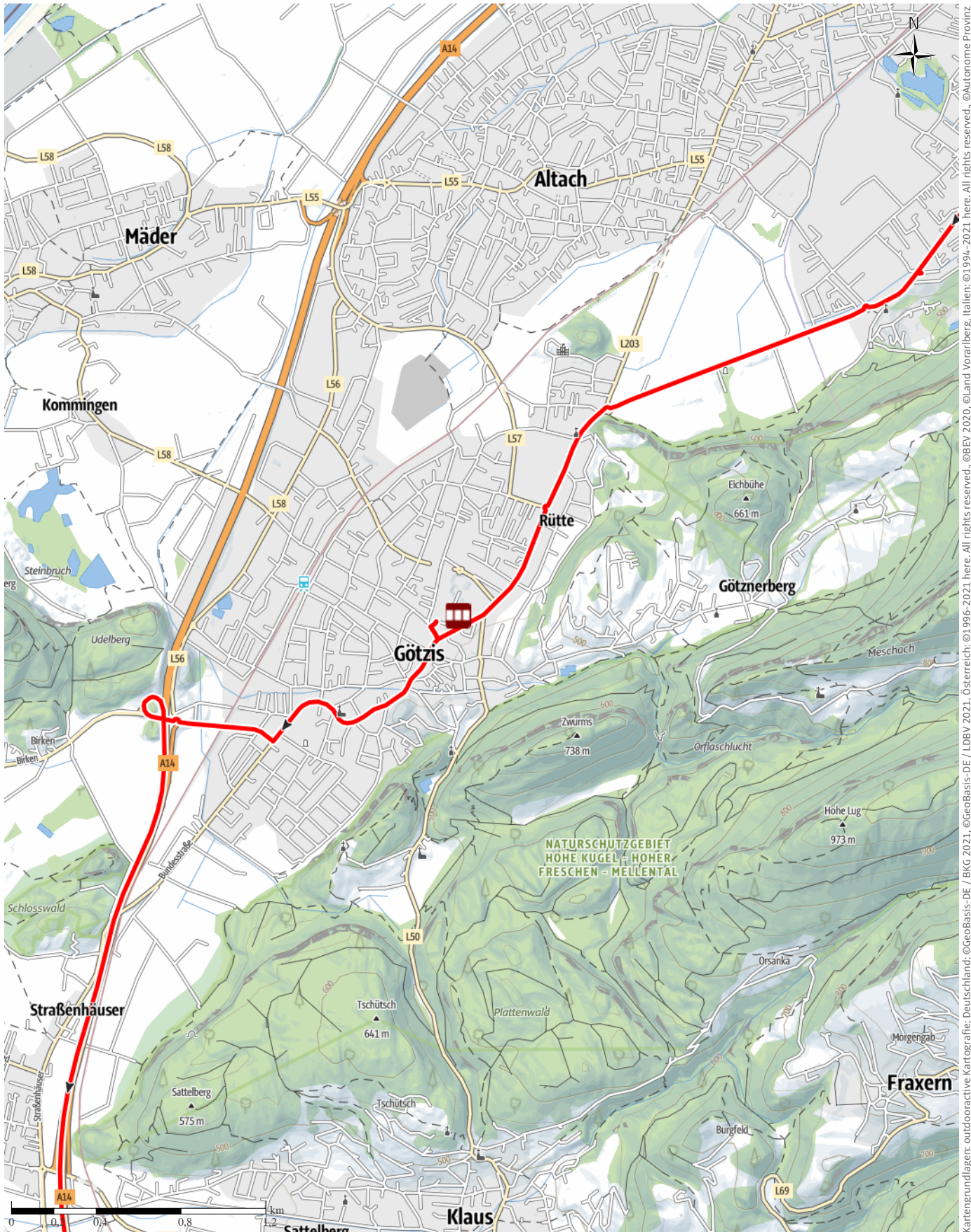
↔ 44 km

🕒 6:00 h

▲ 390 m

▼ 344 m

Schwierigkeit leicht



Kartengrundlagen: outdooractive Kartografie; Deutschland: ©GeoBasis-DE / BKG 2021, ©GeoBasis-DE / LDBV 2021, Österreich: ©1996-2021 here, All rights reserved, ©BBEV 2020, ©Land Vorarlberg, Italien: ©1994-2021 here, All rights reserved, ©Autonome Provinz Bozen – Südtirol – Abteilung Natur, Landschaft und Raumentwicklung, © Cartago S.R.L. Kartengrundlagen: outdooractive Kartografie; ©OpenStreetMap (www.openstreetmap.org)

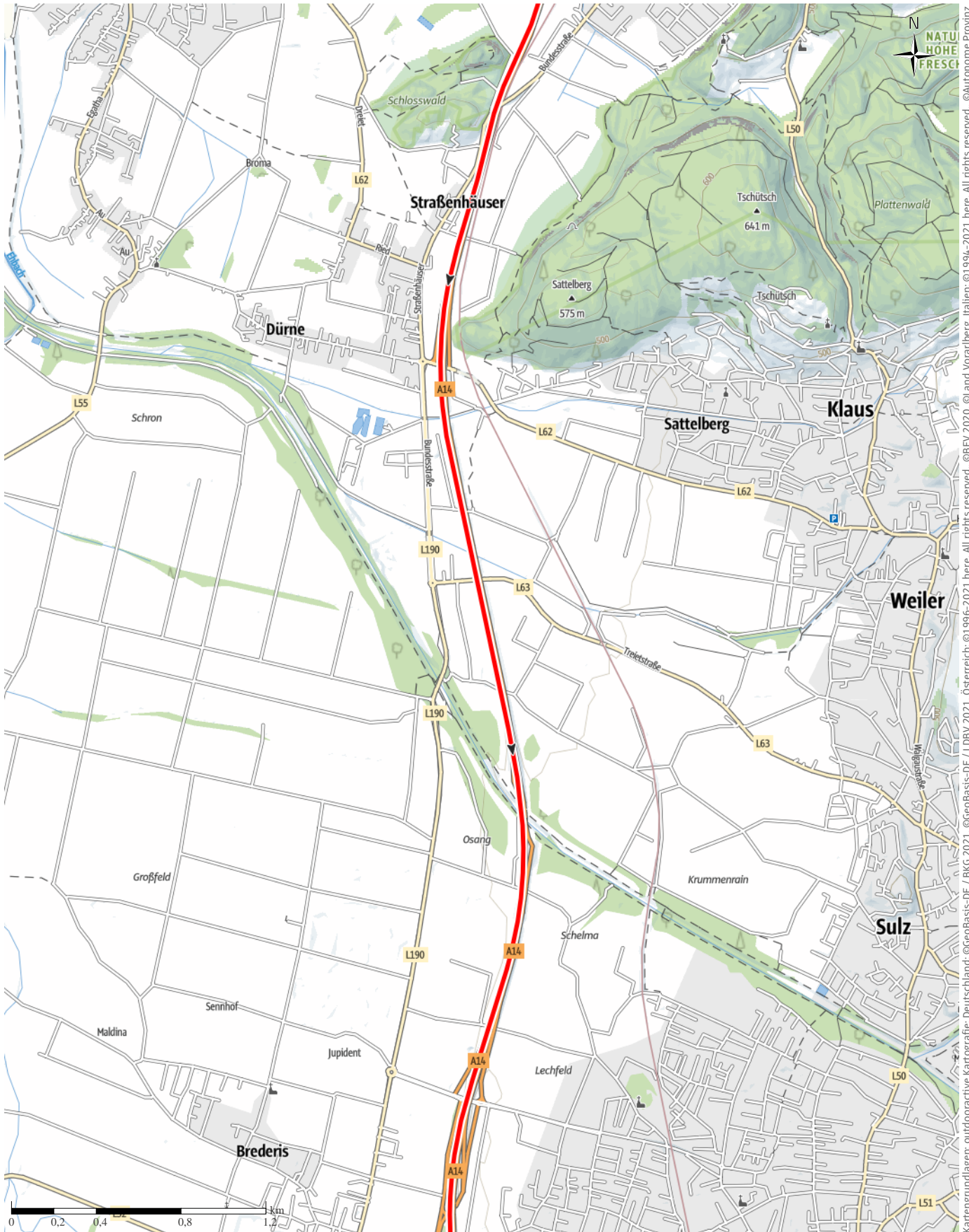
↔ 44 km

🕒 6:00 h

▲ 390 m

▼ 344 m

Schwierigkeit leicht



Kartengrundlagen: outdooractive Kartografie; Deutschland: ©GeoBasis-DE / LDBV 2021, ©GeoBasis-DE / BKG 2021, ©GeoBasis-DE / LDBV 2021, Österreich: ©1996-2021 here, All rights reserved. ©BBE 2020, ©Land Vorarlberg, Italien: ©1994-2021 here, All rights reserved. ©Autonome Provinz Bozen – Südtirol – Abteilung Natur, Landschaft und Raumentwicklung, ©Cartago S.R.L. Kartengrundlagen: outdooractive Kartografie; ©OpenStreetMap (www.openstreetmap.org)





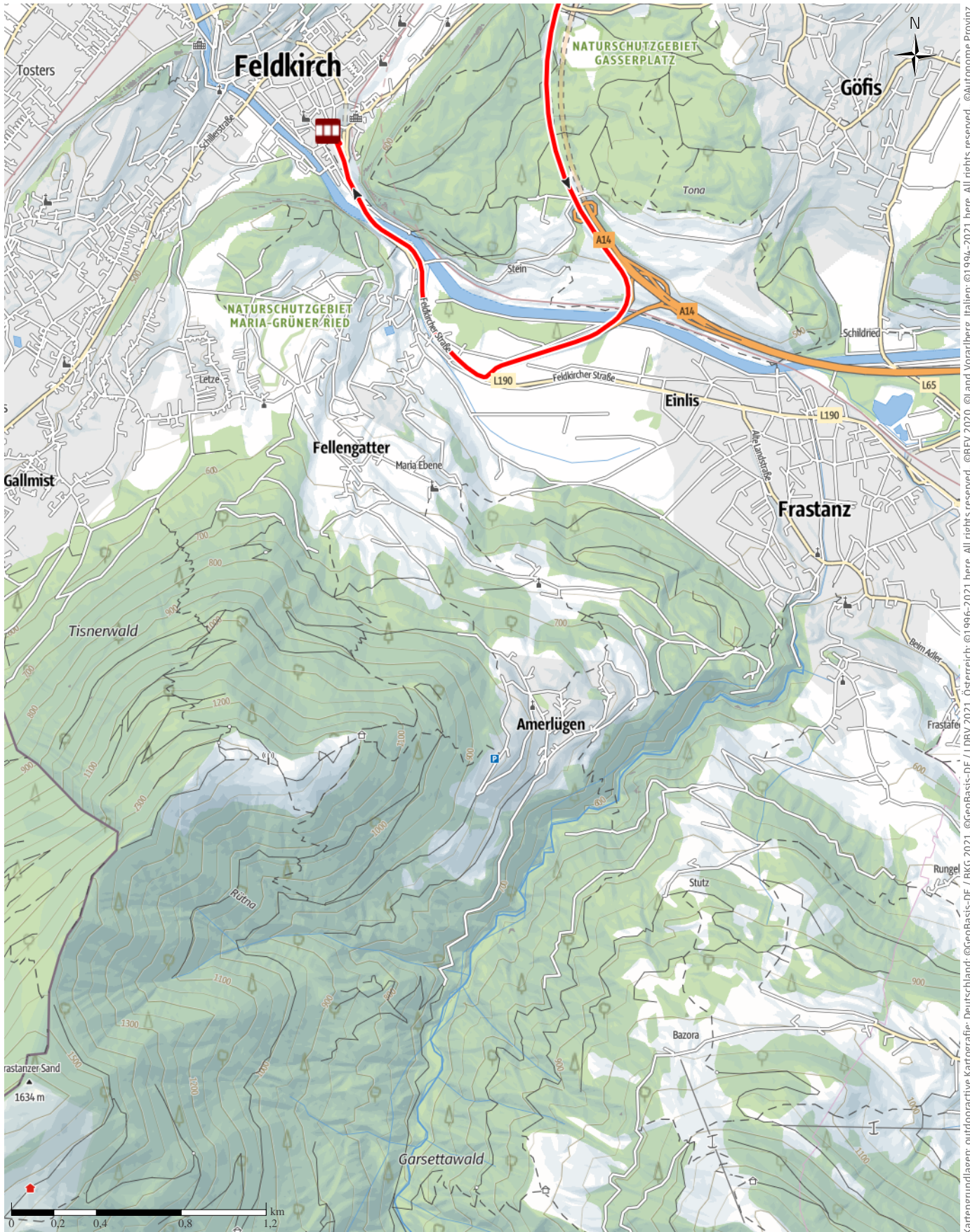
↔ 44 km

🕒 6:00 h

🏔️ 390 m

🏔️ 344 m

Schwierigkeit leicht



Kartengrundlagen: outdooractive Kartografie; Deutschland: ©GeoBasis-DE / BKG 2021, ©GeoBasis-DE / LDBV 2021, Österreich: ©1996-2021 here. All rights reserved. ©BBV 2020, ©Land Vorarlberg, Italien: ©1994-2021 here. All rights reserved. ©Autonome Provinz Bozen – Südtirol – Abteilung Natur, Landschaft und Raumentwicklung, ©Cartago S.R.L. Kartengrundlagen: outdooractive Kartografie; ©OpenStreetMap (www.openstreetmap.org)



**TOP** Stadt und Raum

Bregenz

**Koordinaten:**

DD: 47.503967, 9.746540

GMS: 47°30'14.3"N 9°44'47.5"E

UTM: 32T 556220 5261440

w3w: ///dürfen.ausrief.bande

**Ende der Tour**

Feldkirch

**Wegbeschreibung**

Die Tour beginnt im Zentrum von Bregenz (Kornmarktplatz, Seepromenade) und führt über Bregenz-Rieden (Schöller-Areal), nach Dornbirn (Stadtnaht, Fachhochschule und Sägerbrücke, Hämmerle Areal) nach Hohenems (Marktgasse und Jüdisches Viertel), Götzis (Am Garnmarkt) und Feldkirch (Montforthaus).

Weitere Tipps entlang der Route:

Im Stadtzentrum von Dornbirn, um den Marktplatz, gruppieren sich Häuser aus mehreren Jahrhunderten. Vom über 400 Jahre alten „Roten Haus“ über die klassizistische Kirche bis zu neuzeitlichen Bauten. Auf dem Platz findet jeden Mittwoch und Samstag ein Markt statt, auf dem es Kulinarisches und Blumen zu kaufen gibt. Auch ein Spaziergang durch die Altstadt von Feldkirch mit ihren Bürgerhäusern und Arkaden ist äußerst lohnend. Die Stadt wurde Ende des 12. Jahrhunderts am Fuß der gleichzeitig errichteten Schattenburg angelegt. Das Ensemble der Altstadt steht unter Denkmalschutz. Viele Grundmauern haben mittelalterlichen Ursprung. Am nordöstlichen Rand der Altstadt steht der stadtbildprägende spätgotische Dom der Diözese Feldkirch.

Entlang der Strecke und im näheren Umfeld der Route befinden sich einige Hotels und Gastronomiebetriebe von besonderem baukulturellem Interesse, die sich als Unterkunft oder kulinarische Zwischenstopps bei den "Architektouren" durch Vorarlberg anbieten.

**Interessante Punkte**



**Architektur**

**1 Kornmarkt Bregenz**

Kornmarktplatz

6900 Bregenz

Quelle: Vorarlberger Architekturinstitut und Vorarlberg Tourismus



**Architektur**

**2 Seepromenade Bregenz**

6900 Bregenz

Quelle: Vorarlberger Architekturinstitut und Vorarlberg Tourismus



**Architektur**

**3 Schöller Areal**

Schöller Areal

6900 Bregenz

Quelle: Vorarlberger Architekturinstitut und Vorarlberg Tourismus



**Architektur**

**4 Stadtnaht und Marktplatz Dornbirn**

6850 Dornbirn

Quelle: Vorarlberger Architekturinstitut und Vorarlberg Tourismus



**Architektur**

**5 Hämmerle-Areal**

Steinebach

6850 Dornbirn

Quelle: Vorarlberger Architekturinstitut und Vorarlberg Tourismus



**Architektur**

**6 Fachhochschule Vorarlberg und Sägerbrücke**

6850 Dornbirn

Quelle: Vorarlberger Architekturinstitut und Vorarlberg Tourismus



**Architektur**

**7 Marktgasse & Jüdisches Viertel Hohenems**

6845 Hohenems

Quelle: Vorarlberger Architekturinstitut und Vorarlberg Tourismus



**Architektur**

**8 Am Garnmarkt Götzis**

6845 Hohenems

Quelle: Vorarlberger Architekturinstitut und Vorarlberg Tourismus



**Architektur**

**9 Montforthaus Feldkirch**

Montfortplatz 1

6800 Feldkirch

 +43 5522 9009

*montforthaus@feldkirch.at*

*http://montforthausfeldkirch.com*

Quelle: Vorarlberger Architekturinstitut und  
Vorarlberg Tourismus

---

## Tour zum Mitnehmen für iPhone und Android



QR-Code scannen und diese Tour  
offline speichern, mit Freunden  
teilen und mehr.

Webseite

*https://touren.vorarlberg.travel/s/EE  
Oix*



Dornbirn Steinebach  
Foto: Manfred Oberhauser, Vorarlberg Tourismus



Blick auf Marktplatz Dornbirn  
Foto: Manfred Oberhauser, Vorarlberg Tourismus



Bregenz Vorarlberg Museum  
Foto: Manfred Oberhauser, Vorarlberg Tourismus



Bushaltestelle Sägerbrücke Dornbirn abends  
Foto: Manfred Oberhauser, Vorarlberg Tourismus



Brunnen Hohenems jüdisches Viertel  
Foto: Martin Vogel, Vorarlberg Tourismus