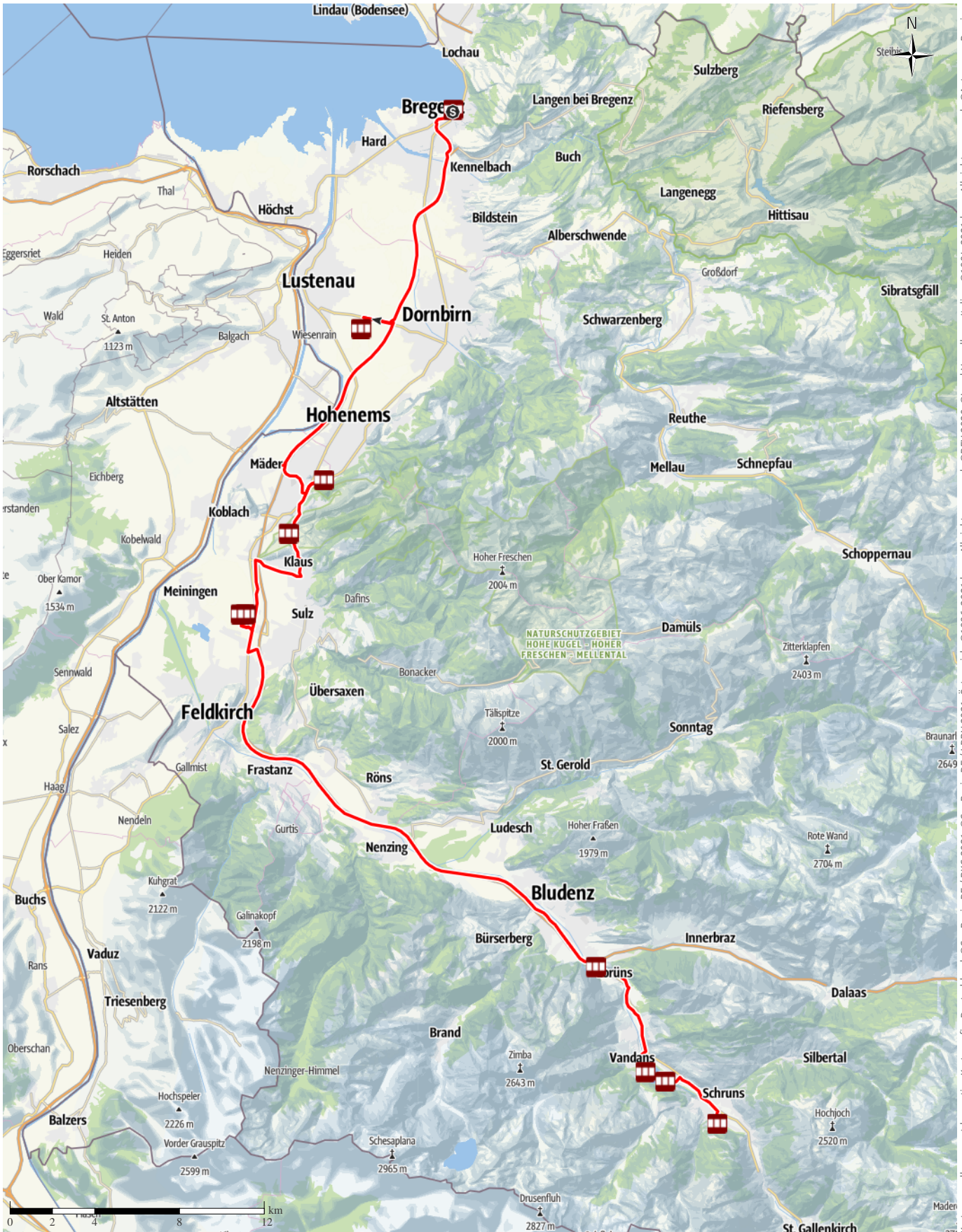


TOP Architektur und Landschaft

80,4 km | 6:00 h | 655 m | 395 m | Schwierigkeit leicht



Kartengrundlagen: outdooractive Kartografie; Deutschland: ©GeoBasis-DE / BKG 2021, ©GeoBasis-DE / LDBV 2021, Österreich: ©1996-2021 here, All rights reserved. ©BBV 2020, ©Land Vorarlberg, Italien: ©1994-2021 here, All rights reserved. ©Autonome Provinz Bozen – Südtirol – Abteilung Natur, Landschaft und Raumentwicklung, ©Cartago S.R.L. Kartengrundlagen: outdooractive Kartografie; ©OpenStreetMap (www.openstreetmap.org)

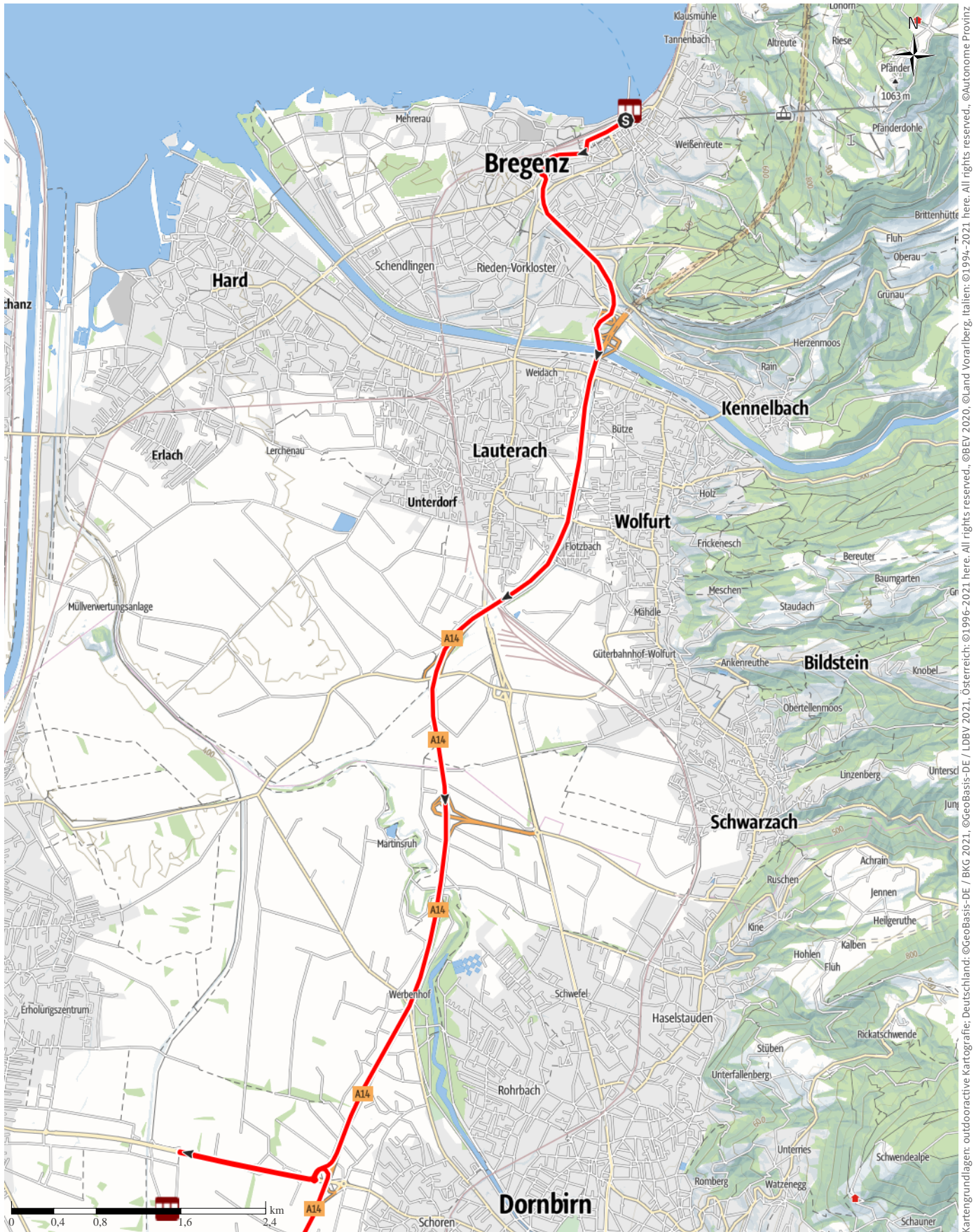
80,4 km

6:00 h

655 m

395 m

Schwierigkeit leicht



Kartengrundlagen: outdooractive Kartografie; Deutschland: ©GeoBasis-DE / BKG 2021, ©GeoBasis-DE / LDBV 2021, Österreich: ©1996-2021 here, All rights reserved. ©BBEV 2020, ©Land Vorarlberg, Italien: ©1994-2021 here, All rights reserved. ©Autonome Provinz Bozen – Südtirol – Abteilung Natur, Landschaft und Raumentwicklung, © Cartago S.R.L. Kartengrundlagen: outdooractive Kartografie; ©OpenStreetMap (www.openstreetmap.org)

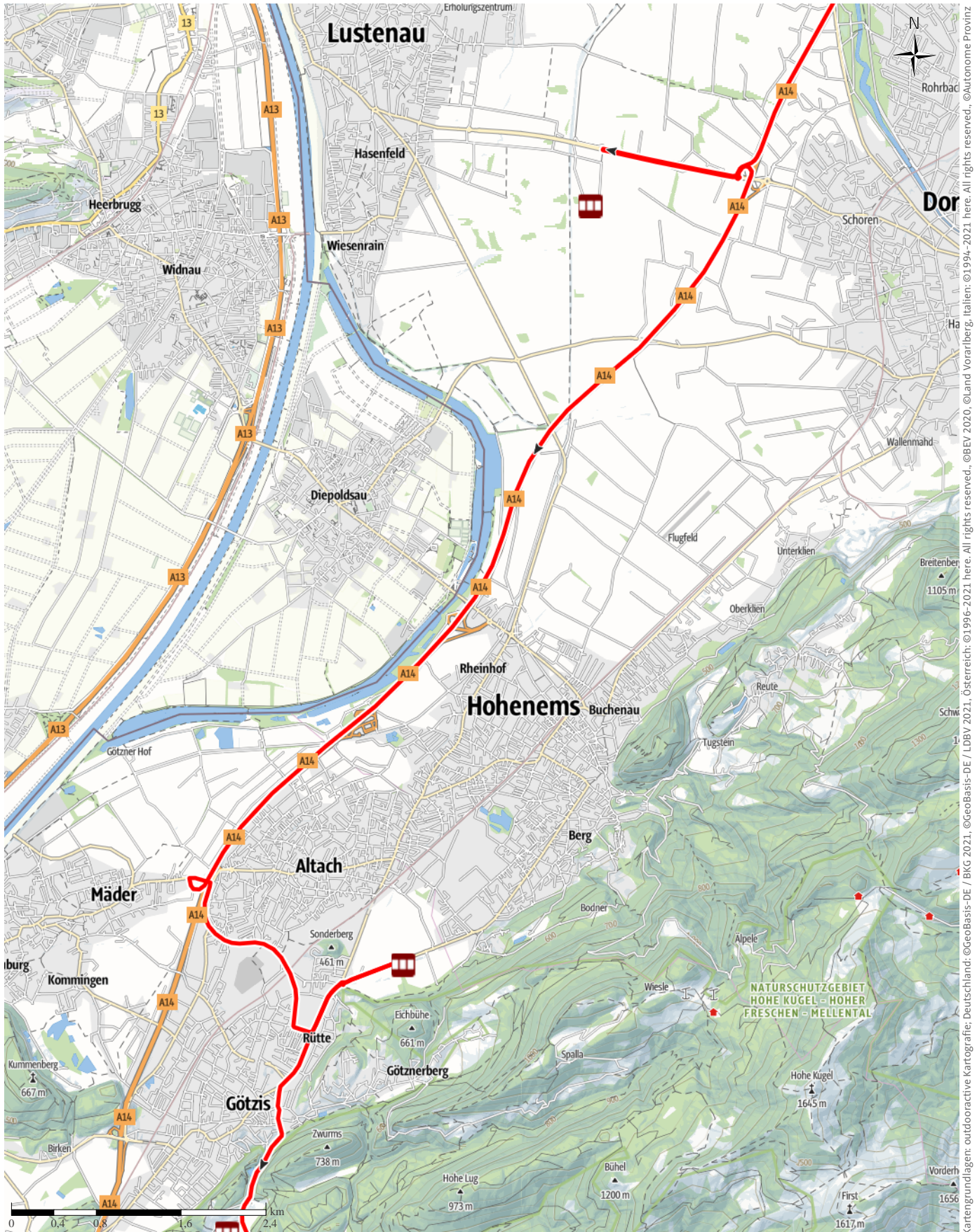
80,4 km

6:00 h

655 m

395 m

Schwierigkeit leicht



Bozen - Südtirol - Abteilung Natur, Landschaft und Raumentwicklung, © Cartago S.R.L. Kartengrundlagen: outdooractive Kartografie; ©OpenStreetMap (www.openstreetmap.org) Kartengrundlagen: outdooractive Kartografie; Deutschland: ©GeoBasis-DE / LDBV 2021, Österreich: ©1996-2021 here. All rights reserved. ©BBE 2020, ©Land Vorarlberg, Italien: ©1994-2021 here. All rights reserved. ©Autonome Provinz

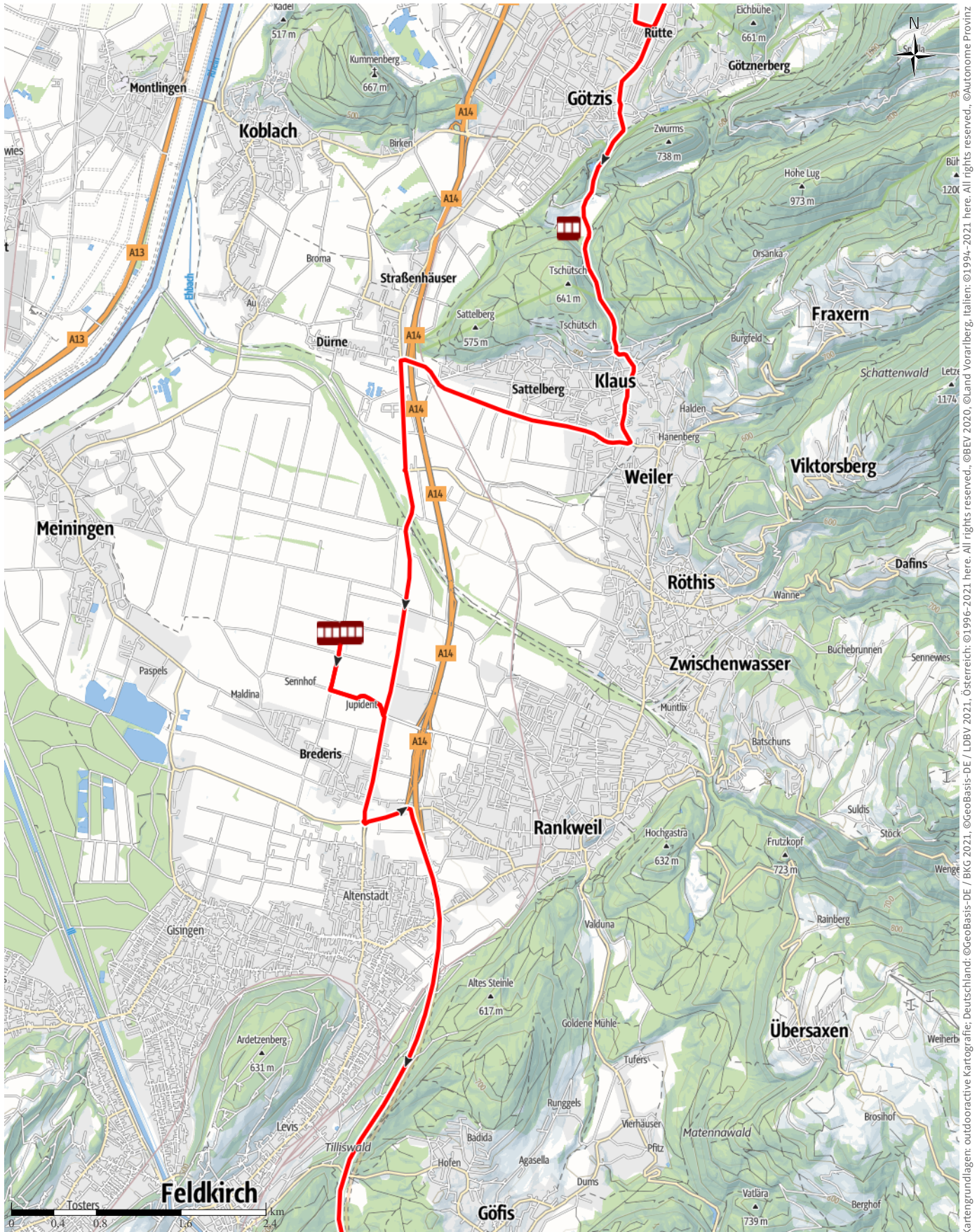
↔ 80,4 km

🕒 6:00 h

▲ 655 m

▼ 395 m

Schwierigkeit leicht



Kartengrundlagen: outdooractive Kartografie; Deutschland: ©GeoBasis-DE / LDBV 2021, Österreich: ©1996-2021 here, All rights reserved. ©BBEV 2020, ©Land Vorarlberg, Italien: ©1994-2021 here, All rights reserved. ©Autonome Provinz Bozen – Südtirol – Abteilung Natur, Landschaft und Raumentwicklung, ©Cartago S.R.L. Kartengrundlagen: outdooractive Kartografie; ©OpenStreetMap (www.openstreetmap.org)

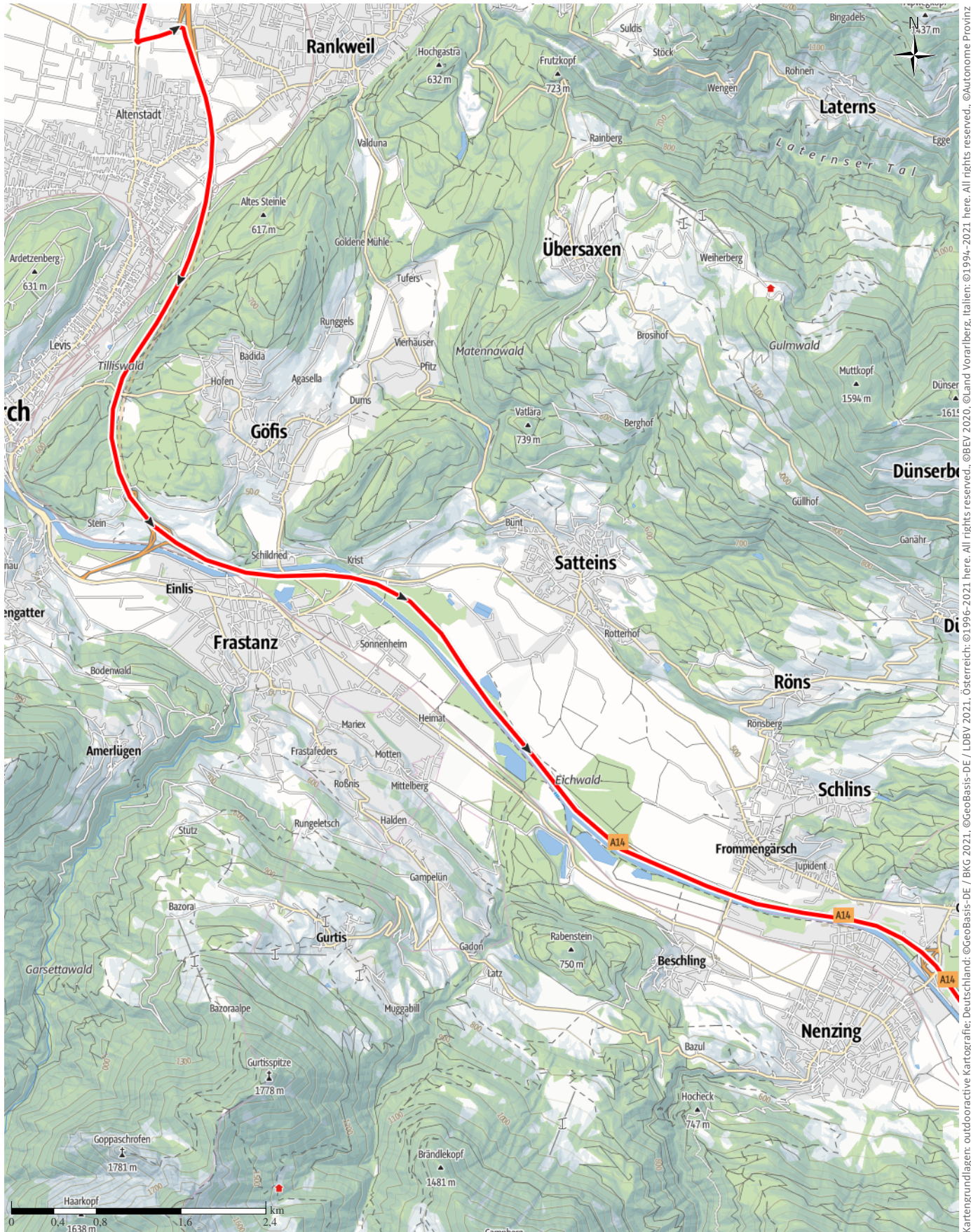
↔ 80,4 km

🕒 6:00 h

▲ 655 m

▼ 395 m

Schwierigkeit leicht



Bozen – Südtirol – Abteilung Natur, Landschaft und Raumentwicklung, © Cartago S.R.L. Kartengrundlagen: outdooractive Kartografie; ©OpenStreetMap (www.openstreetmap.org)

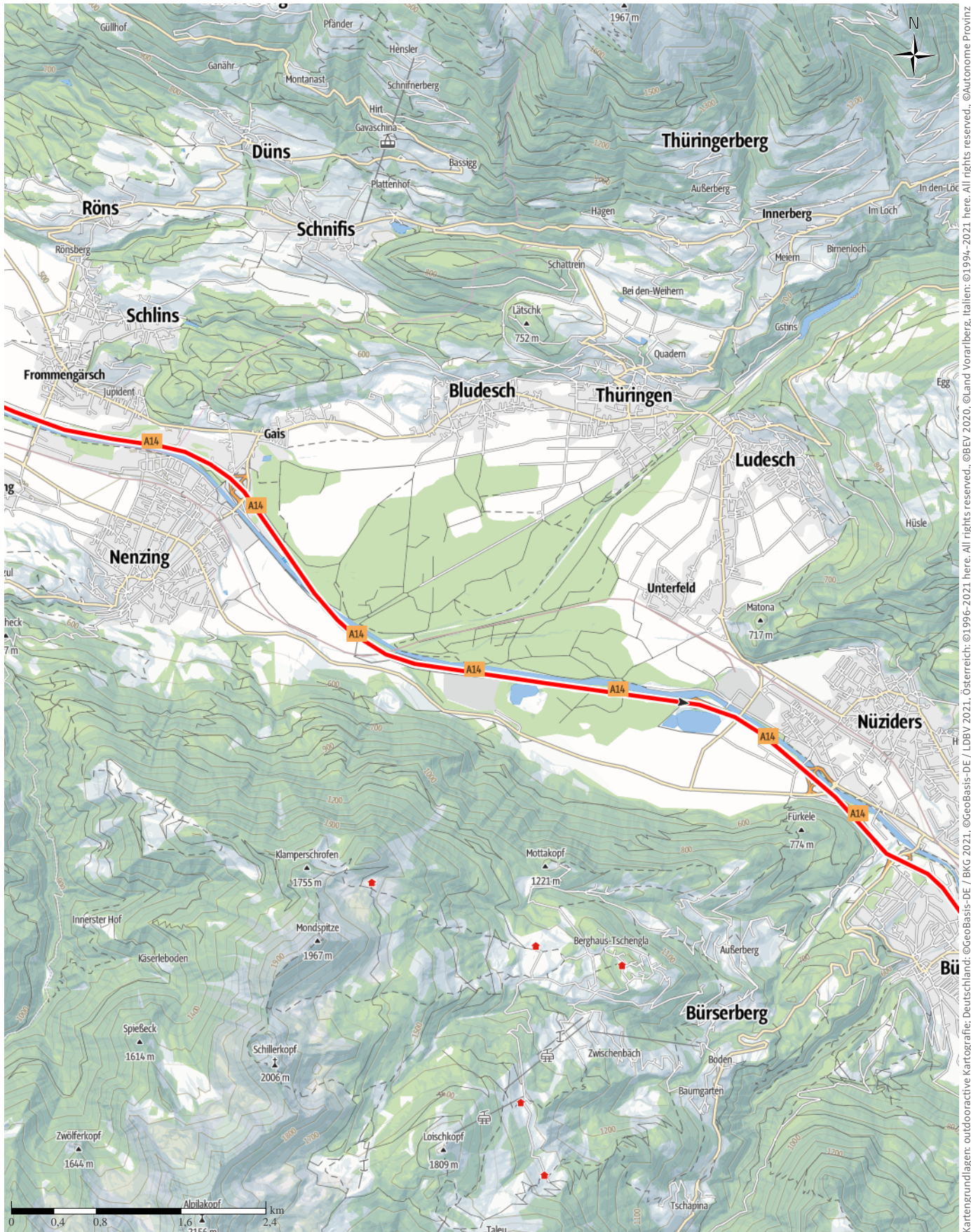
80,4 km

6:00 h

655 m

395 m

Schwierigkeit leicht



Kartengrundlagen: outdooractive Kartografie; Deutschland: GeoBasis-DE / LDBV 2021, Österreich: ©1996-2021 here, All rights reserved. ©BBEV 2020, ©Land Vorarlberg, Italien: ©1994-2021 here, All rights reserved. ©Autonome Provinz Bozen – Südtirol – Abteilung Natur, Landschaft und Raumentwicklung, © Cartago S.R.L. Kartengrundlagen: outdooractive Kartografie; ©OpenStreetMap (www.openstreetmap.org)

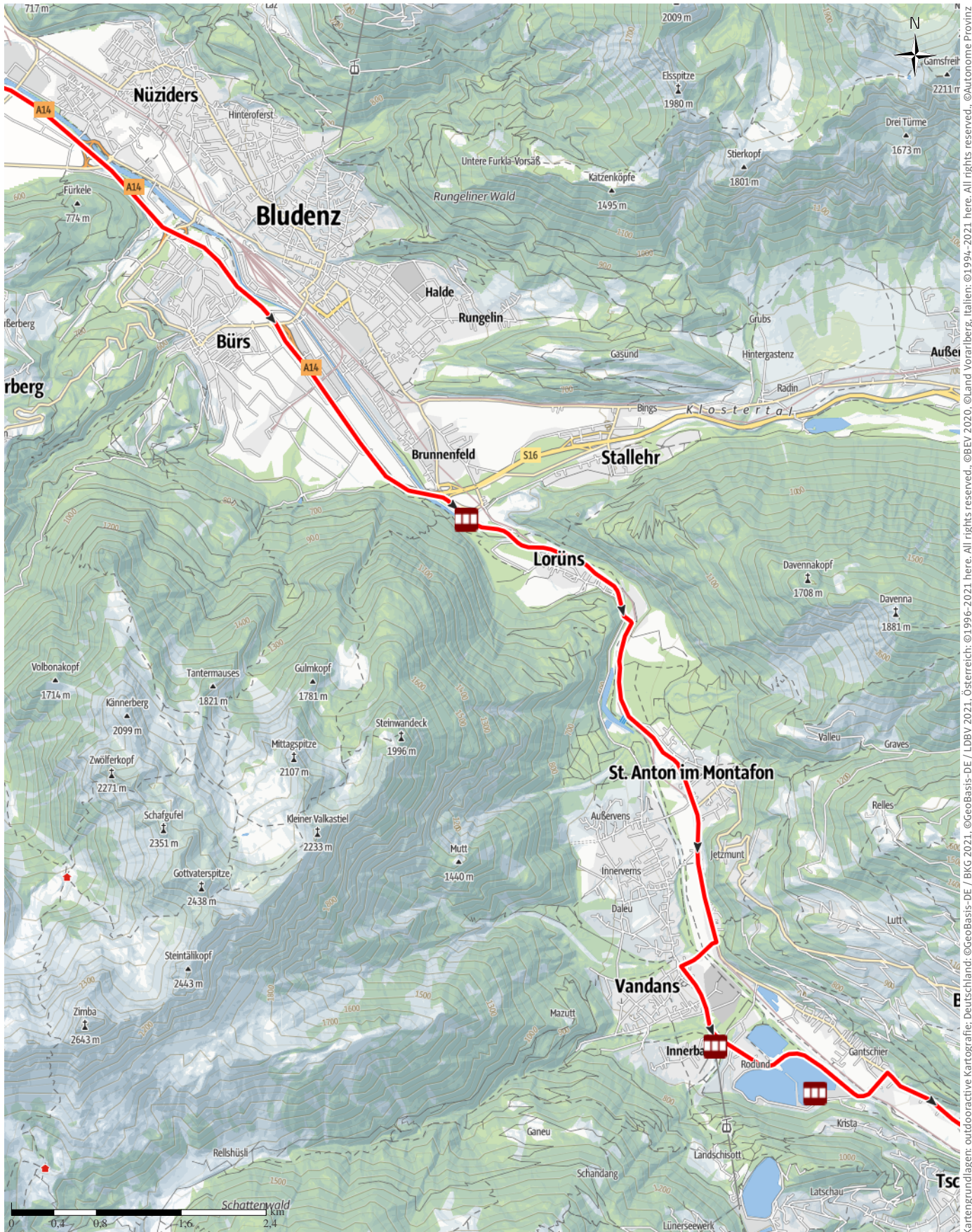
80,4 km

6:00 h

655 m

395 m

Schwierigkeit leicht



Kartengrundlagen: outdooractive Kartografie; Deutschland: ©GeoBasis-DE / BKG 2021, Österreich: ©1996-2021 here, All rights reserved. ©BBEV 2020, ©Land Vorarlberg, Italien: ©1994-2021 here, All rights reserved. ©Autonome Provinz Bozen – Südtirol – Abteilung Natur, Landschaft und Raumentwicklung, © Cartago S.R.L. Kartengrundlagen: outdooractive Kartografie; ©OpenStreetMap (www.openstreetmap.org)

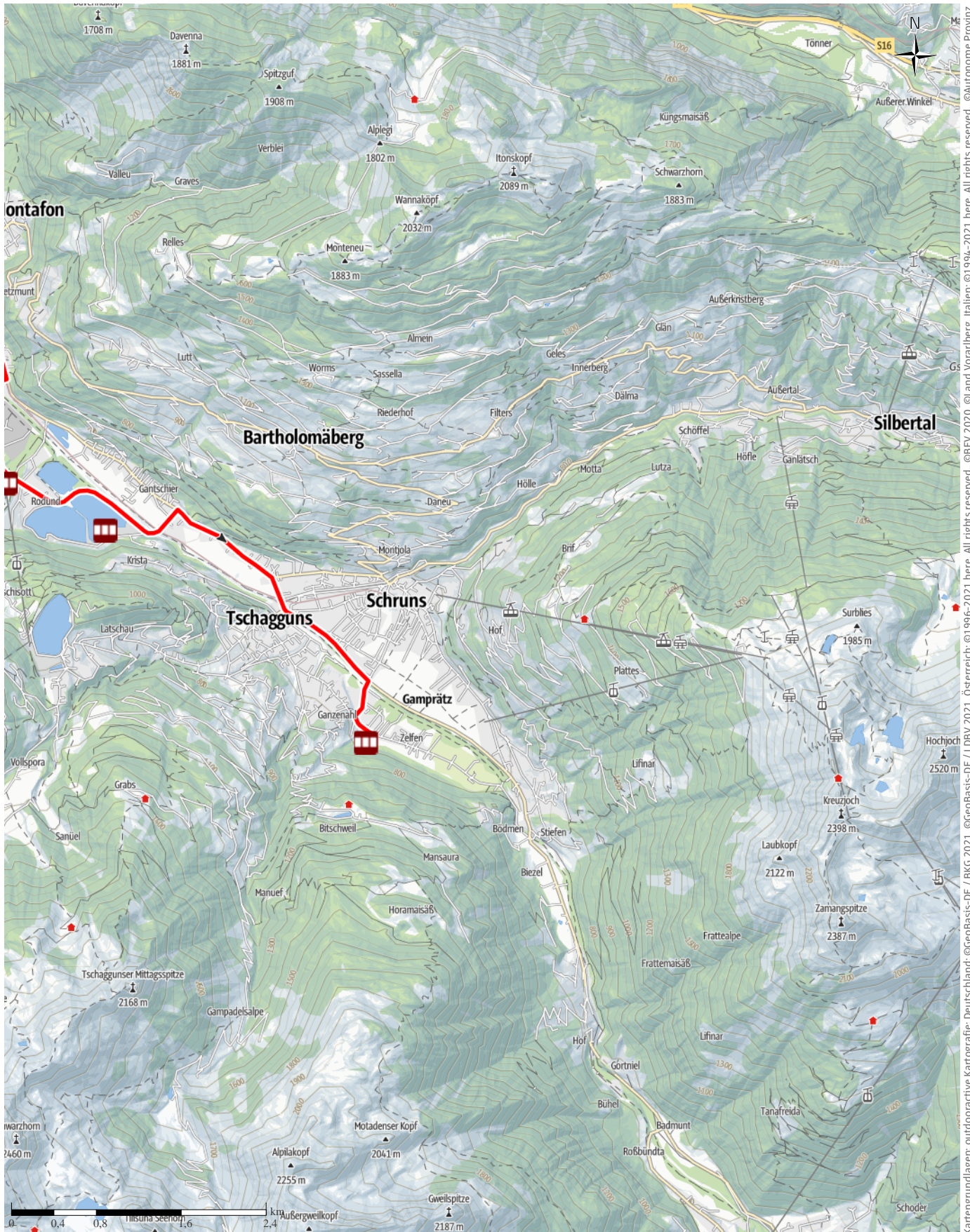
80,4 km

6:00 h

655 m

395 m

Schwierigkeit leicht



Kartengrundlagen: outdooractive Kartografie; Deutschland: ©GeoBasis-DE / LDBV 2021, Österreich: ©1996-2021 here. All rights reserved. ©BBV 2020, ©Land Vorarlberg, Italien: ©1994-2021 here. All rights reserved. ©Autonome Provinz Bozen – Südtirol – Abteilung Natur, Landschaft und Raumentwicklung, ©Cartago S.R.L. Kartengrundlagen: outdooractive Kartografie; ©OpenStreetMap (www.openstreetmap.org)

TOP Architektur und Landschaft

Farbkonzepten, Ornamenten oder Skulpturen fein austarierte Akzente, wie etwa bei der Golmerbahn in Vandans oder dem Islamischen Friedhof in Altach.

Pflicht und Kür präsentieren sich jeweils in ausgefeiltem Verhältnis: Die teils massiven Anstrengungen um Geländebefestigung, Bauwerksstabilität und Lastabtragung sind den Bauten zumeist nicht anzusehen. Als gut funktionierende Infrastrukturbauten gewährleisten sie einen reibungslosen Betrieb und präsentieren sich doch als Orte, die Natur und Architektur zum besonderen Erlebnis machen.

Wegbeschreibung

Start der Tour

Bregenz

Koordinaten:

DD: 47.504745, 9.745946

GMS: 47°30'17.1"N 9°44'45.4"E

UTM: 32T 556174 5261526

w3w: ///dackel.wundern.aufschlag

Ende der Tour

Tschagguns/Vandans

Wegbeschreibung

Die Route beginnt in Bregenz (Hafengebäude „Die Welle“) und führt über den Biobauernhof Vetterhof in Lustenau zum Islamischen Friedhof in Altach. Die Route führt weiter nach Götzis in den Ortsteil Arbogast (Wasserhaus St. Arbogast) und über Klaus-Weiler führt die Strecke nach Rankweil-Brederis (Golf Driving Range, Freilichtmuseum Villa Rustika). Die letzten Stationen befinden sich im Montafon: Lorüns (Alfenzbrücke), Vandans (Golmerbahn, Illwerke Zentrum Montafon) und Tschagguns (Schanzenanlage).

Weitere Tipps entlang der Route:

Im Raum Lustenau-Dornbirn bietet sich ein Abstecher nach Dornbirn zur inatura - Erlebnis Naturschau Dornbirn an (Erlebnisausstellung und Dokumentationszentrum über die Natur Vorarlbergs). Von der Bergstation der Golmerbahn eröffnet sich ein herrliches Panorama auf die Berge des Verwall und des Rätikon. Bei einer kleinen Wanderung kann die Montafoner Alp- und Maisäßkultur entdeckt werden. Entlang des Themenweges wurden 13 Stationen eingerichtet, die jeweils einen Aspekt der Alp- und Maisäßkultur verdeutlichen. An 11 Standorten begegnen den BesucherInnen ausgefallene Objekte des

Montafoner Künstlers Roland Haas, jede Skulptur ist einem Schwerpunktthema zugeordnet.

Entlang der Strecke und im näheren Umfeld der Route befinden sich einige Hotels und Gastronomiebetriebe von besonderem baukulturellem Interesse, die sich als Unterkunft oder für kulinarische Zwischenstopps bei den "Architektouren" durch Vorarlberg anbieten.

Anreise

Parken

Öffentliche Parkplätze beim Bahnhof Lochau (vis à vis Badehaus)

Schutzgebiete

Naturschutzgebiet Hohe Kugel - Hoher Freschen - Mellental

In diesen Schutzgebieten gelten folgende Regeln:

Bitte berücksichtigen die lokalen Hinweise zum Schutz der Natur.

Bitte nicht abseits der Wege gehen.

Bitte keinen Müll liegen lassen.

Bitte keinen Lärm machen.

Bitte keine Hunde frei laufen lassen.

Bitte keine Pflanzen pflücken.

Interessante Punkte




Architektur

1 "Die Welle" am Hafen

Am Hafen

6900 Bregenz

 +43 5574 42868

info@vorarlberg-lines.at

<http://www.vorarlberg-lines.at>

Quelle: Vorarlberger Architekturinstitut und Vorarlberg Tourismus



Architektur

2 Biobauernhof Vetterhof, Lustenau

Alberriedstraße 14

6890 Lustenau

 +43 5577 63395

info@vetterhof.at

<http://www.vetterhof.at>

Quelle: Vorarlberger Architekturstudium und Vorarlberg Tourismus



Architektur

3 Islamischer Friedhof

Schotterried 1

6844 Altach

+43 5572 51169 0 (vai)

<https://v-a-i.at/touren/vai-exkursionen/islamischer-friedhof-altach-und-bus-stop-krumbach>

Quelle: Vorarlberger Architekturstudium und Vorarlberg Tourismus



Architektur

4 Wasserhaus St. Arbogast, Götzis

Montfortstraße - Kalkofen

6840 Götzis

+43 5523 625010

willkommen@arbogast.at

<http://www.arbogast.at>

Quelle: Vorarlberger Architekturstudium und Vorarlberg Tourismus



Architektur

5 Freilichtmuseum Villa Rustika, Rankweil - Brederis

Brederis nahe Sportplatz

6830 Rankweil

<https://museenvorarlberg.at/museum.php?s=freilichtmuseum-villa-rustica-rankweil>

Quelle: Vorarlberger Architekturstudium und Vorarlberg Tourismus



Architektur

6 Driving Range Golfclub Montfort Rankweil

Kirchstraße 70

6830 Rankweil

+43 5522 72000

info@golfclub-montfort.com

<http://www.golfclub-montfort.com>

Quelle: Vorarlberger Architekturstudium und Vorarlberg Tourismus



Architektur

7 Alfenzbrücke, Lorüns

L188

6700 Lorüns

Quelle: Vorarlberger Architekturstudium und Vorarlberg Tourismus



Architektur

8 Golmerbahn

Seilbahnstraße 1

6773 Vandans

+43 5556 70183167

info@gsl-tourismus.at

<http://www.golm.at>

Quelle: Vorarlberger Architekturstudium und Vorarlberg Tourismus



Architektur

9 Illwerke Zentrum Montafon

Anton-Ammann-Straße 12

6773 Vandans

+43 5574 60183495

besichtigung@illwerkevkw.at

<http://www.illwerkevkw-welten.at>

Quelle: Vorarlberger Architekturstudium und Vorarlberg Tourismus



Architektur

10 Montafon Nordic Sportzentrum GmbH

Werkweg 2

6774 Tschagguns

+43 5556 7617611

info@montafon-nordic.at

<http://www.montafon-nordic.at>

Quelle: Vorarlberger Architekturstudium und Vorarlberg Tourismus

Tour zum Mitnehmen für iPhone und Android



QR-Code scannen und diese Tour offline speichern, mit Freunden teilen und mehr.

Webseite

<https://touren.vorarlberg.travel/s/3fiOp>



Bio Bauernhof Vetterhof

Foto: Darko Todorovic, Vorarlberger Architekturinstitut und Vorarlberg Tourismus



Biobauernhof Vetterhof

Foto: Archiv Albrecht Imanuel Schnabel, Vorarlberger Architekturinstitut und Vorarlberg Tourismus




Islamischer Friedhof

Foto: Archiv Albrecht Imanuel Schnabel, Vorarlberger Architekturinstitut und Vorarlberg Tourismus




Islamischer Friedhof

Foto: Archiv Albrecht Imanuel Schnabel, Vorarlberger Architekturinstitut und Vorarlberg Tourismus



Wasserhaus St. Arbogast

Foto: Gerhard Klocker, iCP – Institute for Cultural Policy und Vorarlberg Tourismus



Wasserhaus St. Arbogast

Foto: Darko Todorovic, Vorarlberger Architekturstudium und Vorarlberg Tourismus



Driving Range, Golfclub Montfort, Rankweil

Foto: Darko Todorovic, Vorarlberger Architekturstudium und Vorarlberg Tourismus



Freilichtmuseum Villa Rustika

Foto: Archiv Albrecht Imanuel Schnabel, Vorarlberger Architekturstudium und Vorarlberg Tourismus



Alfenzbrücke

Foto: Archiv Albrecht Imanuel Schnabel, Vorarlberger Architekturstudium und Vorarlberg Tourismus



Golmerbahn Mittelstation Matschwitz

Foto: Darko Todorovic, Vorarlberger Architekturstudium und Vorarlberg Tourismus



Golmerbahn Talstation, Tschagguns-Vandans
Foto: hest, Vorarlberger Architekturstudium und Vorarlberg Tourismus



Illwerke Zentrum Montafon, Tschagguns-Vandans
Foto: hest, Vorarlberger Architekturstudium und Vorarlberg Tourismus



Illwerke Zentrum Montafon, Vandans
Foto: Darko Todorovic, Vorarlberger Architekturstudium und Vorarlberg Tourismus



Montafon Nordic Sportzentrum GmbH, Schruns-Tschagguns
Foto: Darko Todorovic, Vorarlberger Architekturstudium und Vorarlberg Tourismus



Montafon Nordic Sportzentrum GmbH, Schruns-Tschagguns
Foto: Darko Todorovic, Vorarlberger Architekturstudium und Vorarlberg Tourismus