

Alle 31 Etappen in der Übersicht


- 

Min Weag 01
Bregenz - Pfänder/Moosegg
Bregenz - Weißenreute - Hintermoos - Pfänder
Gezeit: 2:30 Std.
Schwierigkeitsgrad: leicht
- 

Min Weag 02
Pfänder - Sulzberg
Pfänder/Moosegg - Hirschberg-alpe - Sulzberg
Gezeit: 5:00 Std.
Schwierigkeitsgrad: mittel
- 

Min Weag 03
Sulzberg - Hochhäderich
Sulzberg - Simlängschwend - Riefensberg - Steinernes Tor - Hochhäderich
Gezeit: 4:00 Std.
Schwierigkeitsgrad: mittel
- 

Min Weag 04
Hochhäderich - Lecknertal
Hochhäderich - Nagelfluhkette - Lecknertal - Lecknersee
Gezeit: 6:00 Std.
Schwierigkeitsgrad: schwer
- 

Min Weag 05
Lecknertal - Sippesegg
Lecknersee - Auelealpe - Hochleckchalpe - Sippesegg
Gezeit: 2:30 Std.
Schwierigkeitsgrad: mittel
- 

Min Weag 06
Sippesegg - Sibratsgfäll
Sippesegg - Burglhütte - Sättele - Sibratsgfäll
Gezeit: 4:30 Std.
Schwierigkeitsgrad: mittel
- 

Min Weag 07
Sibratsgfäll - Schönenbach
Sibratsgfäll - Subersach - Hengstig - Schönenbach
Gezeit: 2:00 Std.
Schwierigkeitsgrad: mittel
- 


Min Weag 08
Schönenbach - Mittelberg
Schönenbach - Hahnenköpfe - Auenhütte - Zaferna Alpe - Mittelberg
Gezeit: 6:30 Std.
Schwierigkeitsgrad: schwer
- 

Min Weag 09
Mittelberg - Hochtannberg
Mittelberg - Bärgunttal - Hochalppass - Hochtannberg
Gezeit: 4:00 Std.
Schwierigkeitsgrad: mittel
- 

Min Weag 10
Hochtannberg - Lech
Hochtannberg - Körbersee - Auenfeldsattel - Lech
Gezeit: 4:00 Std.
Schwierigkeitsgrad: mittel
- 

Min Weag 11
Rüfikopf - Stuttgarter Hütte
Lech/Rüfikopfbahn Bergstation - Bockbachsattel - Stuttgarter Hütte
Gezeit: 4:30 Std.
Schwierigkeitsgrad: mittel
- 

Min Weag 12
Stuttgarter Hütte - Kaltenberg Hütte
Stuttgarter Hütte - Valluga/Gipfel - Ulmer Hütte - Arlbergpass - Kaltenberg Hütte
Gezeit: 6:00 Std.
Schwierigkeitsgrad: schwer
- 

Min Weag 13
Kaltenberg Hütte - Konstanzer Hütte
Kaltenberg Hütte - Krachelspitze - Gtansjöchli - Konstanzer Hütte
Gezeit: 4:00 Std.
Schwierigkeitsgrad: schwer
- 

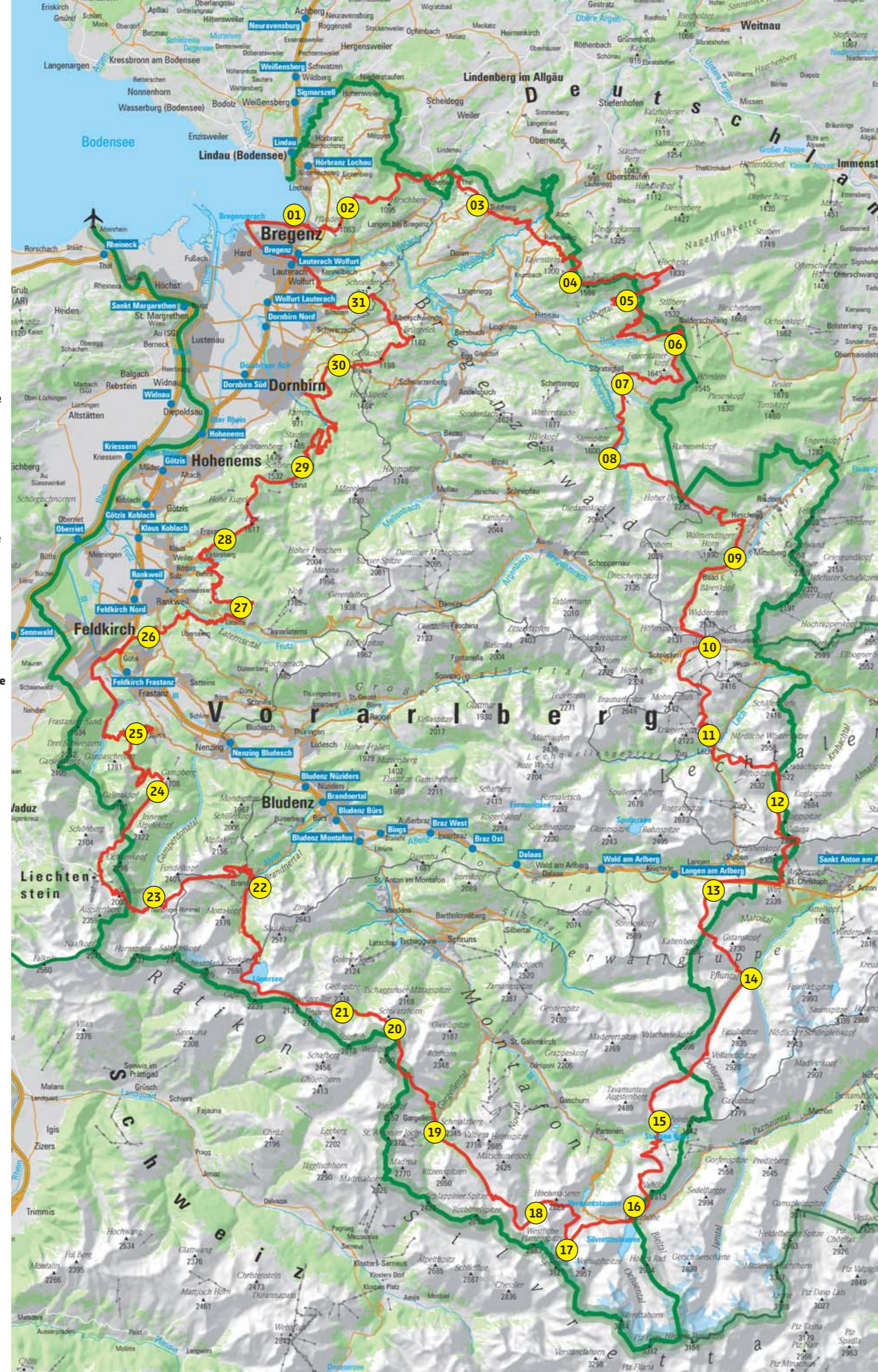
Min Weag 14
Konstanzer Hütte - Zeinisjoch/Kopssee
Konstanzer Hütte - Heilbronner Hütte - Zeinisjoch - Bielerhöhe
Gezeit: 5:00 Std.
Schwierigkeitsgrad: mittel
- 


Min Weag 15
Zeinisjoch/Kopssee - Bielerhöhe
Zeinisjoch/Kopssee - Bielerhöhe - Vallulasee - Vallüla - Bielerhöhe/Silvrettastausee
Gezeit: 5:30 Std.
Schwierigkeitsgrad: mittel
- 


Min Weag 16
Bielerhöhe - Saarbrücker Hütte
Bielerhöhe - Madlenerhaus - Tschifernella - Saarbrücker Hütte
Gezeit: 3:00 Std.
Schwierigkeitsgrad: mittel
- 


Min Weag 17
Saarbrücker Hütte - Tübinger Hütte
Saarbrücker Hütte - Madererjoch - Tübinger Hütte
Gezeit: 4:00 Std.
Schwierigkeitsgrad: mittel
- 


Min Weag 18
Tübinger Hütte - Gargellen
Tübinger Hütte - Mittelbergjoch - Vergaldener Joch - Gargellen
Gezeit: 4:00 Std.
Schwierigkeitsgrad: mittel





- 


Min Weag 19
Gargellen - Tilisuna Hütte
Gargellen - Sarotlappas - Plasseggpass - Gruobpass - Tilisuna Hütte
Gezeit: 4:30 Std.
Schwierigkeitsgrad: schwer
- 


Min Weag 20
Tilisuna Hütte - Lindauer Hütte
Tilisuna Hütte - Schwarze Scharte - Bilkengrat - Lindauer Hütte
Gezeit: 2:00 Std.
Schwierigkeitsgrad: mittel
- 


Min Weag 21
Lindauer Hütte - Brand
Lindauer Hütte - Öfapass - Schweizer-tor - Verajoch - Lünsersee - Brand
Gezeit: 7:00 Std.
Schwierigkeitsgrad: mittel
- 


Min Weag 22
Brand - Nenzinger Himmel
Brand - Amatschonjoch - Alpe Setsch - Nenzinger Himmel
Gezeit: 6:00 Std.
Schwierigkeitsgrad: mittel
- 


Min Weag 23
Nenzinger Himmel - Malbun/FL - Gamp Alpe
Nenzinger Himmel - Sareiserjoch - Malbun - Mattlejoch - Gamp Alpe
Gezeit: 6:00 Std.
Schwierigkeitsgrad: mittel
- 


Min Weag 24
Gamp Alpe - Gurtis
Gamp Alpe - Sattalalpe - Bazora Alpe - Gurtis
Gezeit: 5:00 Std.
Schwierigkeitsgrad: mittel
- 


Min Weag 25
Gurtis - Feldkirch
Gurtis - Gafadura Alpe - Saminatal - Amerlügen - Letze - Feldkirch
Gezeit: 4:00 Std.
Schwierigkeitsgrad: leicht
- 

Min Weag 26
Feldkirch - Laterns
Feldkirch - Gasserplatz - Üble Schlucht - Laterns
Gezeit: 5:30 Std.
Schwierigkeitsgrad: mittel
- 

Min Weag 27
Laterns - Viktorsberg
Laterns - Alpwegkopfhäus - Fux - Dafins - Viktorsberg
Gezeit: 5:30 Std.
Schwierigkeitsgrad: mittel
- 

Min Weag 28
Viktorsberg - Ebnet
Viktorsberg - First - Hohe Kugel - Fluhereck - Ebnet - Lünsersee
Gezeit: 4:30 Std.
Schwierigkeitsgrad: mittel
- 

Min Weag 29
Ebnet - Bödele
Ebnet - Gütle - Kehlegg - Bödele
Gezeit: 9:00 Std.
Schwierigkeitsgrad: mittel
- 

Min Weag 30
Bödele - Bildstein
Bödele - Brüggelekapf - Alberschwende - Bildstein
Gezeit: 5:00 Std.
Schwierigkeitsgrad: mittel
- 

Min Weag 31
Bildstein - Bodensee
Bildstein - Kennelbach - Bregenz
Gezeit: 4:00 Std.
Schwierigkeitsgrad: leicht

„Min Weag“ für unterwegs



„Min Weag“ wird auf der Website von Vorarlberg Tourismus als interaktive Landkarte angeboten. Jede Einzeltour kann online ausgewählt, betrachtet und ausgedruckt werden. Zu allen erfassten Routen lassen sich zusätzliche Informationen ausdrucken und herunterladen: von der Karte über die Wegbeschreibung bis hin zum Höhenprofil und Daten für GPS-Geräte. Bilder und Videos illustrieren die jeweilige Etappe.
www.vorarlberg.travel/min-weag

Mit der kostenlosen Vorarlberg App für iPhone, iPad und Android gibt es diese Informationen auch für unterwegs.
www.vorarlberg.travel/apps

Wanderwegenetz in Vorarlberg Bergwelt

Vorarlberg bietet 6.000 Kilometer einheitlich beschilderte Wanderwege. Ist der Weg leicht, mittel oder anspruchsvoll und erfordert Bergerfahrung? Wie lang ist die Gezeit und welche Ziele liegen am Weg? Die Tafeln beantworten diese Fragen auf einen Blick.

Die Wanderwege sind nach drei Schwierigkeitsgraden markiert:

-  „leicht“ (leicht begehbarer Spazier- und Wanderweg)
-  „mittel“ (Bergwanderweg, Schuhe mit griffiger Sohle zu empfehlen)
-  „anspruchsvoll“ (alpiner Steig für Wanderer mit Bergerfahrung, Trittsicherheit und Schwindelfreiheit)

Vorarlberg Tourismus
 Poststraße 11, 6850 Dornbirn, Österreich
 T +43.(0)5572.377033-0
 F +43.(0)5572.377033-5
info@vorarlberg.travel
www.vorarlberg.travel

Impressum
 Herausgeber: Vorarlberg Tourismus GmbH, A-6850 Dornbirn, Fotos: Popp & Hackner, Ludwig Berchtold, Peter Mathis, Dietmar Walser/Pfänderbahn AG, Christa Branz, Helmut Düringer, Markus Moosbrugger, Vorarlberg Lines, Kevin Artho, Franz Oberhauser, Oliver Noggler, Walter Vonbank. Gestaltung: Vorarlberg Tourismus. Text: Hermann Brandt. Kartgrundlage: © Land Vorarlberg © ALPSTEIN Tourismus GmbH & Co. KG © BEV 2016 Bundesamt für Eich- und Vermessungswesen © 1996-2016 NAVTEQ. All Rights reserved. Druck: Vorarlberger Verlagsanstalt, Dornbirn. Printed in Austria. Alle Angaben trotz sorgfältiger Bearbeitung ohne Gewähr. Stand 2016.